

### STUBAIER GLETSCHER

ANLAGEN AM STUBAIER GLETSCHER

x2	x2
x3	x3
x1	x3
x1	x1

### STUBAIER GLETSCHER

PICK ONE!

LANGLAUFLOIPEN CROSS-COUNTRY-TRAILS		SCHNEEWANDERROUTES SNOWSHOE HIKING ROUTES:	
Tallope Neustift - Doadleralm Neustift Valley Trail - Doadleralm 13,7 km 262 hm Neustift 1	Tallope Fulpmes Fulpmes Valley Trail 3,7 km 68 hm Fulpmes 1	Froneben - Schlickeralm Mittelstation Froneben in der Schlick 2000 / Middle station Froneben in the Schlick 2000 5,7 km (Hin- & Rückweg) 288 hm 3 h Fulpmes 1	Galtalm - Panoramasee Schlick 2000 Mittelstation Froneben in der Schlick 2000 / Middle station Froneben in the Schlick 2000 5,7 km (Hin- & Rückweg) 310 hm 3 h Fulpmes 2
Medrazer Runde Medraz Loop 0,9 km 10 hm Fulpmes 2	Nachtlöipe Milders / Night-Trail Loipenleistung Bioheizwerk / Cross country trail ascent Bio heating station 1,2 km 23 hm Neustift 4	Neustift - Forchach - Inneres Mahd Allgemeiner Parkplatz oberhalb von Forchach / Regular parking lot above Forchach 4 km (Hin- & Rückweg) 263 hm 2 ½ h Neustift 3	Waldraster Jöchl Bergstation Serlesbahnen (Koppeneck) / Top station Serles cable car (Koppeneck) 4 km (Hin- & Rückweg) 300 hm 2 h Mieders 4
Loipe Falbeson leicht Easy Falbeson trail 2,2 km 23 hm Neustift 5	Seerunde (Klaus Äuele) Lake tour (Klaus Äuele) 0,9 km 10 hm Neustift 6	Loipe Falbeson mittelschwer Medium Falbeson trail 3,3 km 39 hm Neustift 7	Alpengasthaus Gleinsertal - Eulenviesen Alpengasthaus Gleinsertal 7,5 km (Hin- & Rückweg) 297 hm 3 h Schönberg 5
Elite Loipe Elite trail 3,3 km 50 hm Neustift 8	Moosrunde / Moos Circei Alpenhotel Tirolerhof Neustift 2,8 km 8 hm Neustift 9	Höhenloipe am Stubaier Gletscher High alpine trail at the Stubaialpe 2 km 63 hm Neustift 10	Höhenloipe Schlickeralm High alpine trail at the Schlickeralm 3,3 km 75 hm Fulpmes 11

### WINTERWANDERWEGE UND WINTERWANDERPFAD WINTER HIKING TRAILS AND WINTER HIKING PATHS

Pinnistal Nieder Parkplatz Zogger Nieder, parking lot Zogger 3 km / 3,4 km / 6,1 km (bis zur Alm, to the hut) 363 hm / 400 hm / 592 hm 1 ½ h Neustift 1	Neustift - Schaller Parkplatz Freizeitzentrum Neustift Parking lot Leisure Centre 6 km (Gesamtrunde) 45 hm Neustift 2	Neustift - Gröbenhof Parkplatz Eiferbahnen Parking lot Eifer cable car 9,5 km (Gesamtrunde) 59 hm 3 h Neustift 3	Schaller - Kröbtsch Schaller links der Ruetz Schaller left to the Ruetz 2,3 km 71 hm 45 min. Neustift 4	Unterberg-Runde - Falbeson Unterberg-Loop Tour - Falbeson 9,6 km (Gesamtrunde) 120 hm 3 h Neustift 5	Brandstättalm (Oberbergtal) Parkplatz Josef Josef parking lot 3,5 km bis zur Alm 9,6 km to the alm 420 hm 1 ½ h Neustift 6
Sportrodelbahn Eifer - Neustift Dorf Eifer toboggan run 8 km 800 hm Neustift 1	Klassik Rodelbahn Eifer - Pinnistal Classic toboggan run Pinnistal 8 km 800 hm Neustift 2	Rodelbahn Pinnistal - Issenangeralm Pinnistal - Issenangeralm toboggan run 2,8 km 180 hm 1 h Neustift 3	Rodelbahn Brandstättalm Brandstättalm toboggan run 3,5 km 420 hm Neustift 4	Rodelbahn Milders Milders toboggan run 3,9 km 470 hm Neustift 5	Rodelbahn Telfes Telfes toboggan run 6 km 370 hm Neustift 7
Brandstättalm (Milders) Parkplatz Wasserkraftwerk Milders / Milders water power station 6,8 km bis zur Alm 6,8 km to the alm 710 hm 2 ½ h Neustift 7	Mildersalm (Oberegg) Parkplatz Wasserkraftwerk Milders / Milders water power station 4,1 km bis zur Alm 4,1 km to the alm 470 hm 1 ½ h Neustift 8	Mildersalm (Milders) Parkplatz Wasserkraftwerk Milders / Milders water power station 1,6 km 570 hm 2 h Neustift 9	Bergstation Gamsgarten - Bergstation Eisgrat Bergstation Gamsgarten Top station Gamsgarten 1,6 km 265 hm ca 45 min. Neustift 10	Bergstation Gamsgarten - Bodelelhütte Bergstation Gamsgarten Top station Gamsgarten 1,6 km 50 hm 2 h Neustift 11	Fulpmes - Medraz Talstation Schlick 2000 Bottom station Schlick 2000 6,3 km (Gesamtrunde) 97 hm 2 h Fulpmes 12
Fulpmes - Medrazer Stille Adventure park Fulpmes 3,2 km (Gesamtrunde) 77 hm 1 h Fulpmes 13	Fulpmes - Telfes Talstation Schlick 2000 Bottom station Schlick 2000 5 km (Gesamtrunde) 135 hm 2 h Fulpmes 14	Schlicker Runde Mittelstation Froneben Middle station Froneben 7 km (Gesamtrunde) 375 hm 2 ½ h Fulpmes 15	Fronebenalm Talstation Schlick 2000 Bottom station Schlick 2000 2,7 km 306 hm 1 h Fulpmes 16	Rundtour Waldraster Jöchl Circle tour Waldraster Jöchl Bergstation Serlesbahn Top station Serles cable car 10,4 km (Gesamtrunde) 390 hm 4 h Mieders 17	Gleinsertal Bergstation Serlesbahn Top station Serles cable car 5,6 km 72 hm 1 ½ h Mieders 18
Maria Waldrast Bergstation Serlesbahn Top station Serles cable car 2,6 km 150 hm 1 h Mieders 19	Ochsenhütte Bergstation Serlesbahn Top station Serles cable car 1 km 37 hm 30 min. Mieders 20	Telfer Wiesen - Gasthof Kirchbrücke Parkplatz Kapfers Kapers parking lot 9 km (Gesamtrunde) 267 hm 3 h Telfes 21	Telfer Wiesen - Stockerhof Parkplatz Kapfers Kapers parking lot 6 km (Gesamtrunde) 160 hm 2 h Telfes 22	Schönberg Aussichtswarte Schönberg historic lookout point Gasthof Domanig 0,9 km 9 hm 20 min. Schönberg 23	Schönberg - Gleins Parkplatz Schönberg Schönberg parking lot 3,1 km 377 hm 1 ½ h Schönberg 24
				Winterwanderpfad nach Gleins Winter walking path to Gleins Parkplatz Schönberg Schönberg parking lot 4 km 377 hm 2 ½ h Schönberg 25	Rodelbahn Gleins / Gleins toboggan run Stralle Dorfzentrum Schönberg - Alpengasthaus Gleinsertal Bergstation Serlesbahnen / On the road from the Schönberg village centre to Alpengasthaus Gleinsertal or from the Serles cable car top station 1 h 2,6 km 380 hm Schönberg 10

### RODELBAHNEN TOBOGGAN RUNS

Sportrodelbahn Eifer - Neustift Dorf Eifer toboggan run 8 km 800 hm Neustift 1	Klassik Rodelbahn Eifer - Pinnistal Classic toboggan run Pinnistal 8 km 800 hm Neustift 2	Rodelbahn Pinnistal - Issenangeralm Pinnistal - Issenangeralm toboggan run 2,8 km 180 hm 1 h Neustift 3	Rodelbahn Brandstättalm Brandstättalm toboggan run 3,5 km 420 hm Neustift 4	Rodelbahn Milders Milders toboggan run 3,9 km 470 hm Neustift 5	Rodelbahn Telfes Telfes toboggan run 6 km 370 hm Neustift 7
--------------------------------------------------------------------------------------------	-------------------------------------------------------------------------------------------------------	------------------------------------------------------------------------------------------------------------------------	-----------------------------------------------------------------------------------------	-----------------------------------------------------------------------------	-------------------------------------------------------------------------

### LEGENDE LEGEND

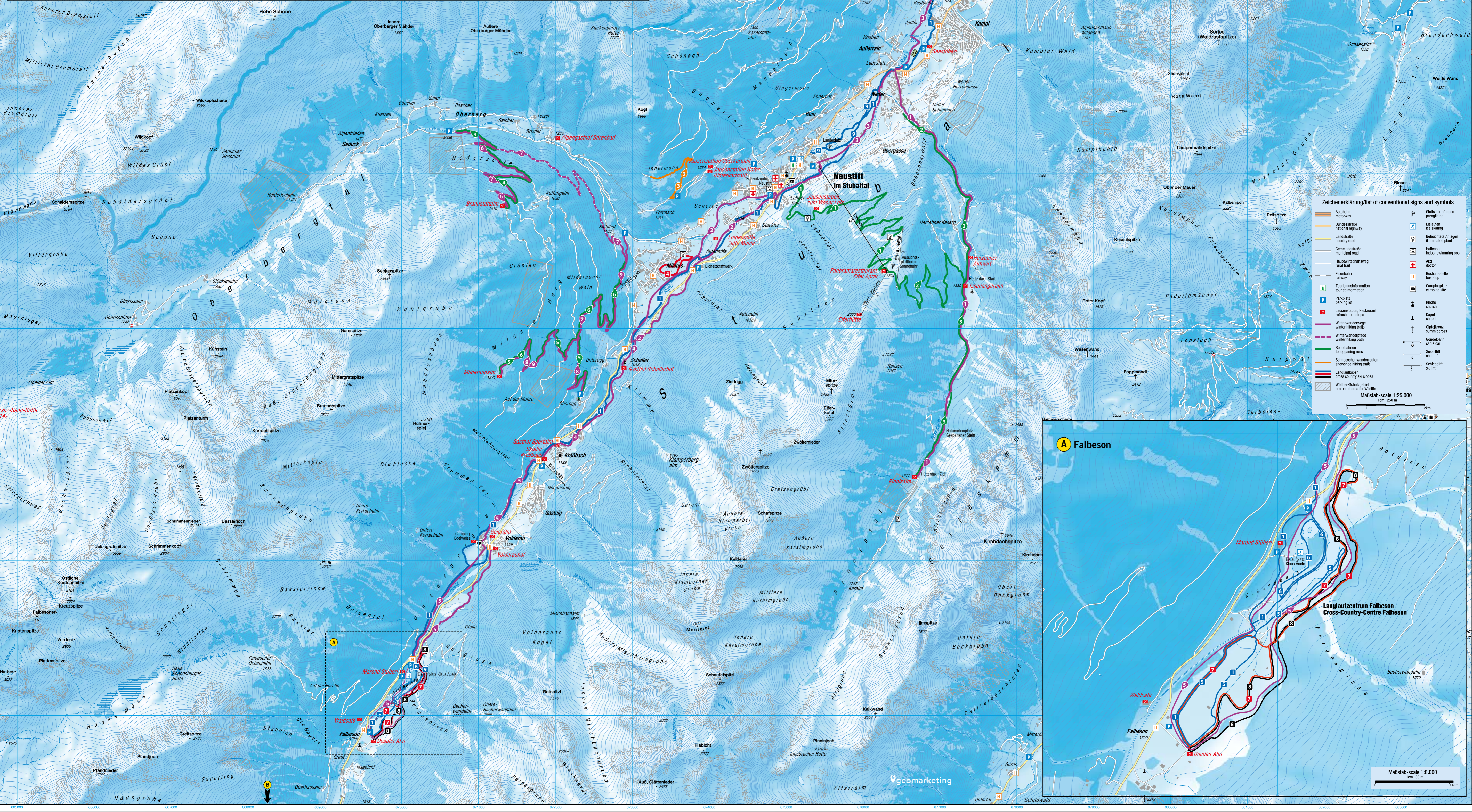
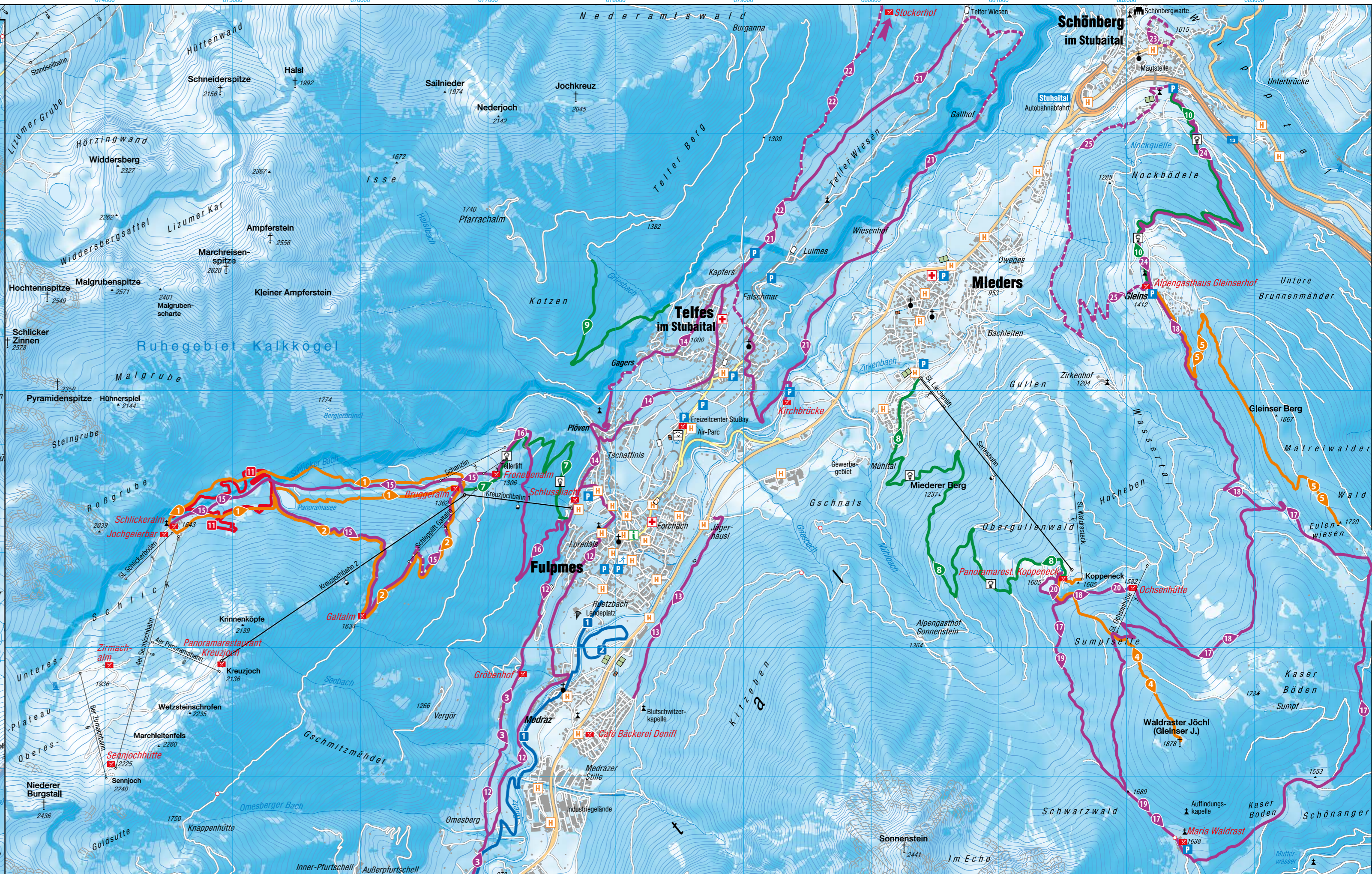
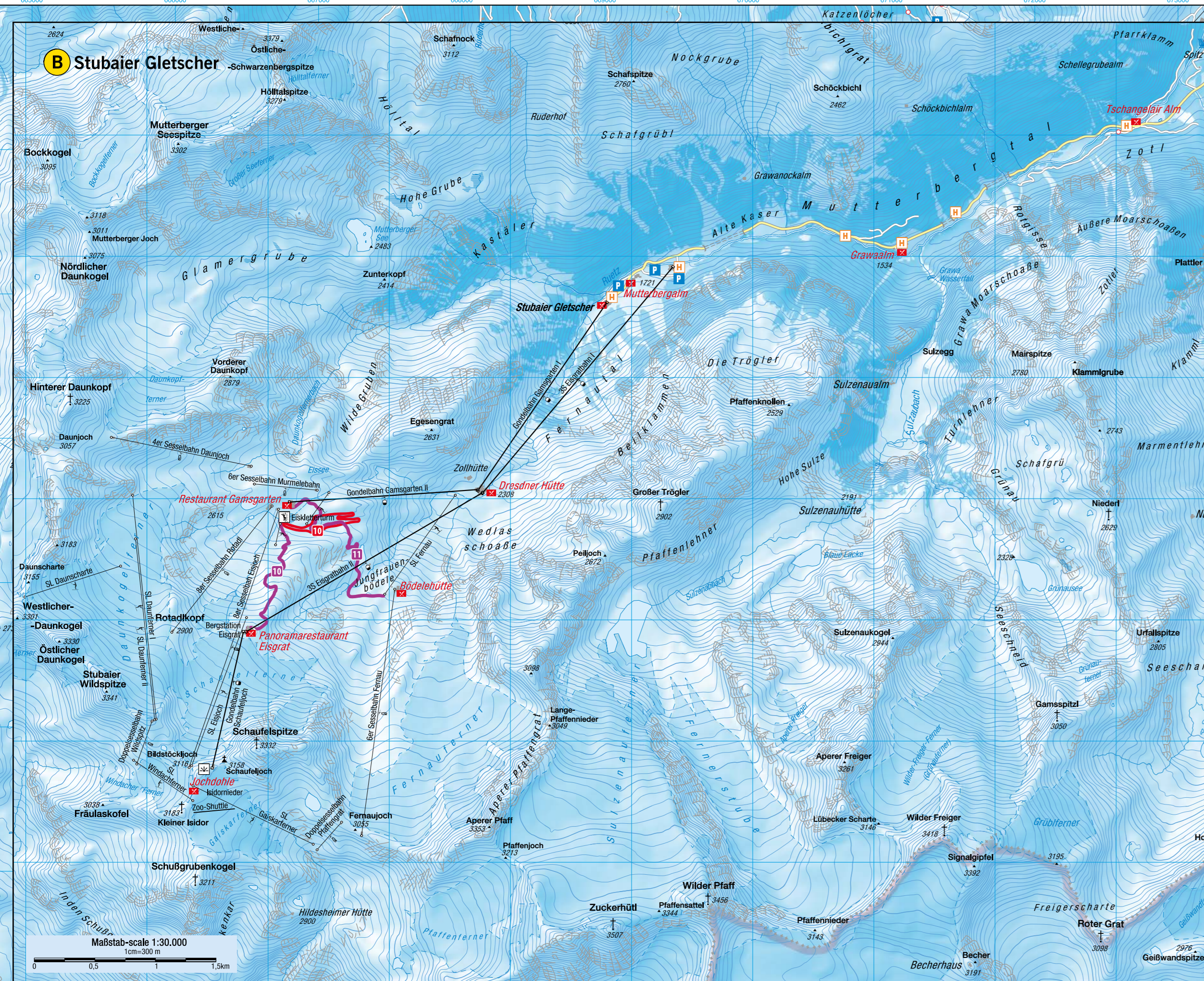
	Startpunkt Starting point
	Streckenlänge Route length
	Höhendifferenz Difference in altitude
	Zeitbedarf Duration
	Einfach Easy
	Mittelschwerig Medium
	Schwierig Difficult

### WINTERKARTE

Winter map  
Rodeln, Langlaufen, Winterwandern ...  
Tobogganing, cross country skiing, hiking ...







**Zeichenerklärung/List of conventional signs and symbols**


Maßstab-scale 1:25.000

